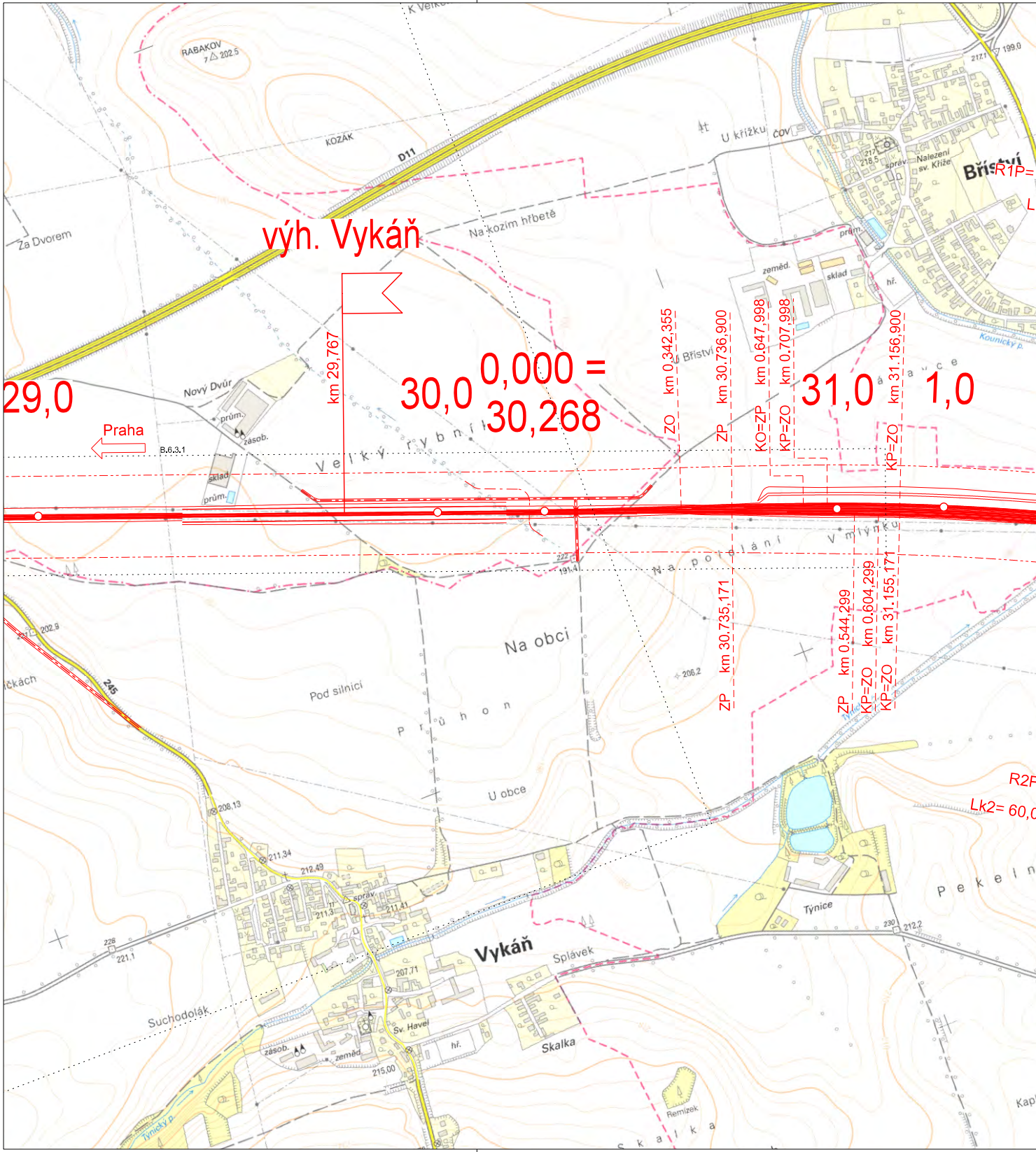
výh. Vykáň
29,0
30,0
0,000 =
30,268
31,0
1,0
km 29,767
Praha
B.6.3.1
ZO km 0,342,355
ZP km 30,736,900
KO=ZP km 0,647,998
KP=ZO km 0,707,998
KP=ZO km 31,156,900
ZP km 30,735,171
ZP km 0,544,299
KP=ZO km 0,604,299
KP=ZO km 31,155,171
R1P=
R2P
Lk2= 60,0
D11
245
RABAKOV
202,5
KOZÁK
Za Dvorem
Na kozím hřbetě
U křížku
ČOV
Bříství
Nalezení sv. Kříže
Nový Dvůr
Velký rybník
Na poli
V mlýnku
Na obci
Pod silnicí
Průhon
U obce
Vykáň
Splávek
Skalka
Týnice
Pekelná
Suchodolák
Sv. Havel
Kounický p.
Týnický p.
Remízek

Legenda (trasy)

Varianta HB1
Varianta HB2a
Varianta HB2b
Varianta HB2c
Varianta HB2d
Varianta HB2e
Varianta HB2f

Legenda (železniční - barva dle varianty)

Osa koleje stávající, bez zásahu
Demolice
Osa koleje výhledová
Most stávající
Most výhledový
Tunel/nadjezd stávající
Tunel/nadjezd výhledový
122 Staničení výhledové
Žel. stanice stávající
Žel. zastávka stávající
Odbočka/výhybna stávající
Žel. stanice výhledová
Žel. zastávka výhledová
Odbočka/výhybna výhledová

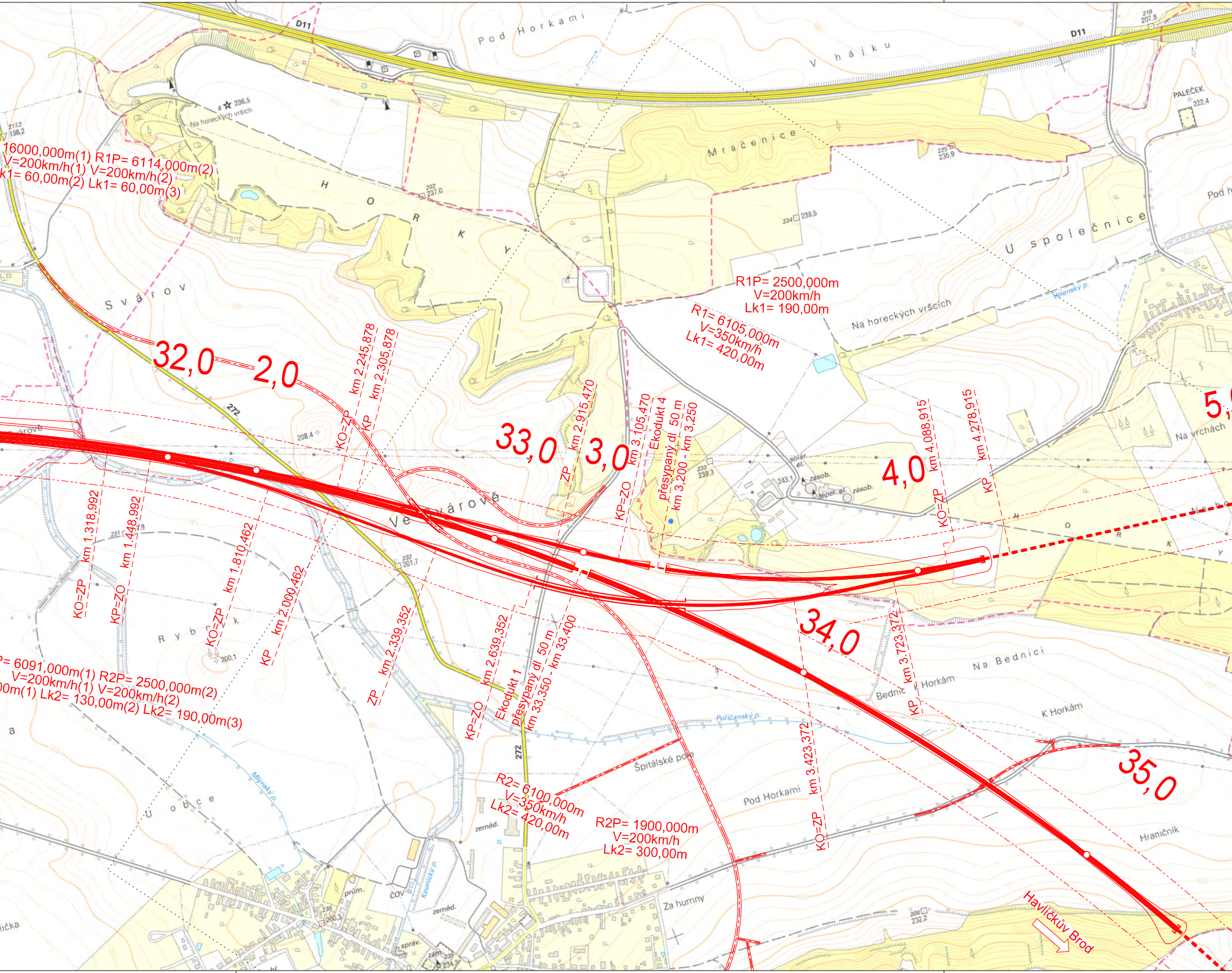
D11
Pod Horkami
V hájku
D11
219
207,8
PALEČEK
222,4
Pod h
236,5
Na horeckých vršcích
217,2
198,2
16000,000m(1) R1P= 6114,000m(2)
V=200km/h(1) V=200km/h(2)
k1= 60,00m(2) Lk1= 60,00m(3)
HORKY
202
237,0
Mračenice
225
235,9
224
239,5
U společnice
R1P= 2500,000m
V=200km/h
Lk1= 190,00m
R1= 6105,000m
V=350km/h
Lk1= 420,00m
Na horeckých vršcích
Velenský p.
Svárov
32,0
2,0
km 2,245,878
km 2,305,878
KO=ZP
KP
272
208,4
33,0
3,0
km 2,915,470
ZP
km 3,105,470
KP=ZO
Ekodukt 4
přesypaný dl. 50 m
km 3,200 - km 3,250
233
239,3
243,1
solár.
el.
zásob.
tepel. el.
zásob.
4,0
km 4,088,915
KO=ZP
km 4,278,915
KP
5,
Na vrchách
Ve Svárově
km 1,318,992
KO=ZP
km 1,448,992
KP=ZO
km 1,810,462
KO=ZP
km 2,000,462
KP
231
232
201,7
Rybník
200,1
km 2,339,352
ZP
km 2,639,352
KP=ZO
Ekodukt 1
přesypaný dl. 50 m
km 33,350 - km 33,400
34,0
km 3,723,372
KP
Na Bednici
Bednic
K Horkám
K Horkám
P= 6091,000m(1) R2P= 2500,000m(2)
V=200km/h(1) V=200km/h(2)
0m(1) Lk2= 130,00m(2) Lk2= 190,00m(3)
Poříčanský p.
Špitálské pole
272
Mlýnský p.
U obce
R2= 6100,000m
V=350km/h
Lk2= 420,00m
R2P= 1900,000m
V=200km/h
Lk2= 300,00m
km 3,423,372
KO=ZP
Pod Horkami
35,0
Hraničník
zeměd.
prům.
ČOV
Koumický p.
zeměd.
238
200,3
správ.
zam.
239
234,3
Za humny
208
232,2
Havlíčkův Brod
lička

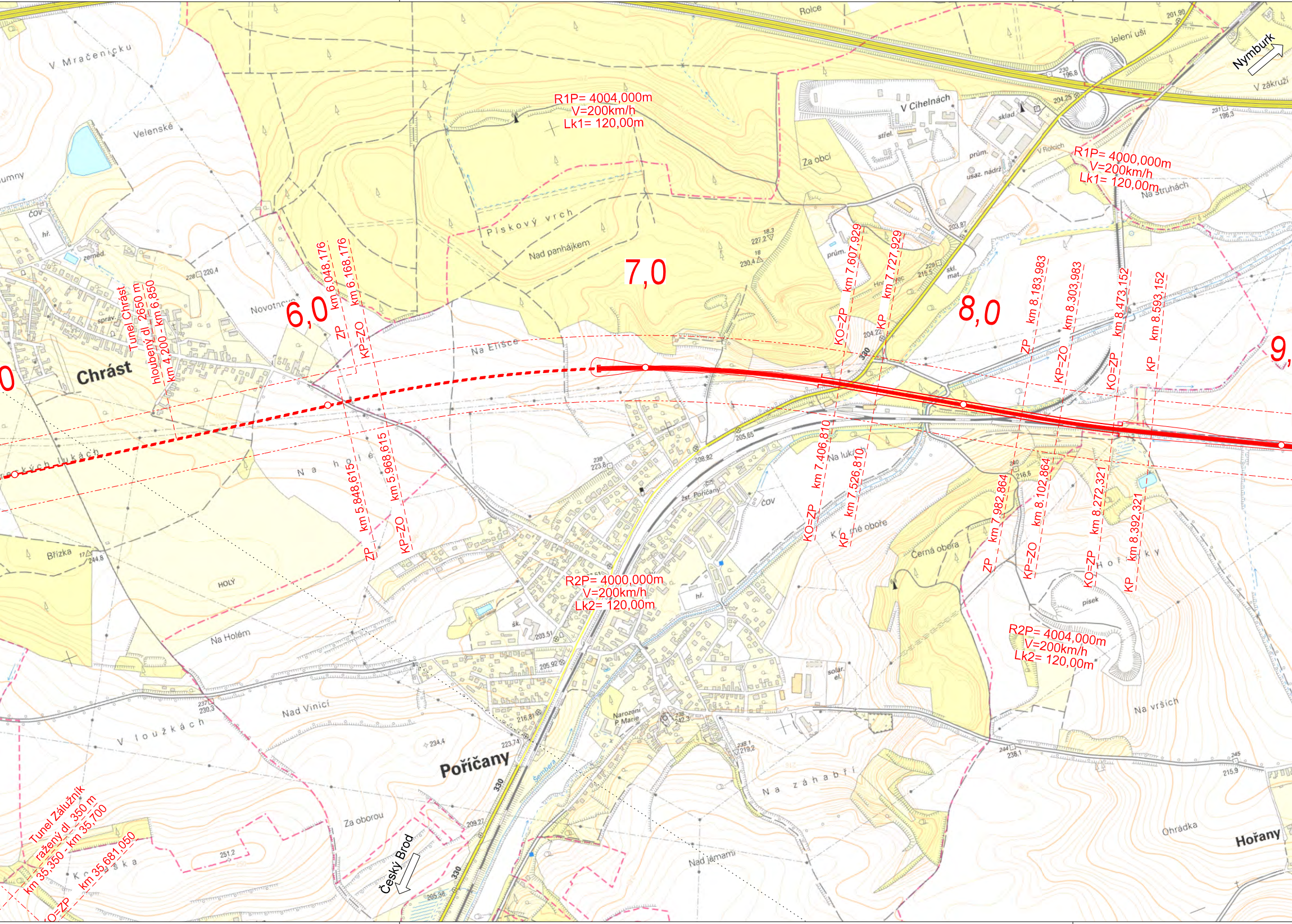
R1P= 4004,000m
V=200km/h
Lk1= 120,00m
R1P= 4000,000m
V=200km/h
Lk1= 120,00m
R2P= 4000,000m
V=200km/h
Lk2= 120,00m
R2P= 4004,000m
V=200km/h
Lk2= 120,00m
6,0
7,0
8,0
9,
Tunel Chrást
hloubený dl. 2650 m
km 4,200 - km 6,850
ZP km 6.048,176
KP=ZO km 6.168,176
ZP km 5.848,615
KP=ZO km 5.968,615
KO=ZP km 7.607,929
KP km 7.727,929
KO=ZP km 7.406,810
KP km 7.526,810
ZP km 8.183,983
KP=ZO km 8.303,983
KO=ZP km 8.473,152
KP km 8.593,152
ZP km 7.982,864
KP=ZO km 8.102,864
KO=ZP km 8.272,321
KP km 8.392,321
Tunel Zálužník
ražený dl. 350 m
km 35,350 - km 35,700
KO=ZP km 35,681,050
Nymburk
Český Brod
Chrást
Pořičany
Hořany
V Mračenicku
Velenské
ČOV
zeměd.
sprav.
Novotnov
Na Elišce
Pískový vrch
Nad panhájkem
Rolce
Jelení uši
V Cihelnách
střel.
sklad
prům.
usaz. nádrž
V Rolcích
Za obcí
Na struhách
V zákruží
skl. mat.
Na holé
Na lukách
Na Holém
Břízka
HOLÝ
Nad Viničí
V loužkách
žst. Pořičany
ČOV
Černá obora
Hořánky
písek
Na vršich
Za oborou
Na záhabří
Narození P. Marie
solár. el.
Ohrádka
Nad jámami
Šembera
330

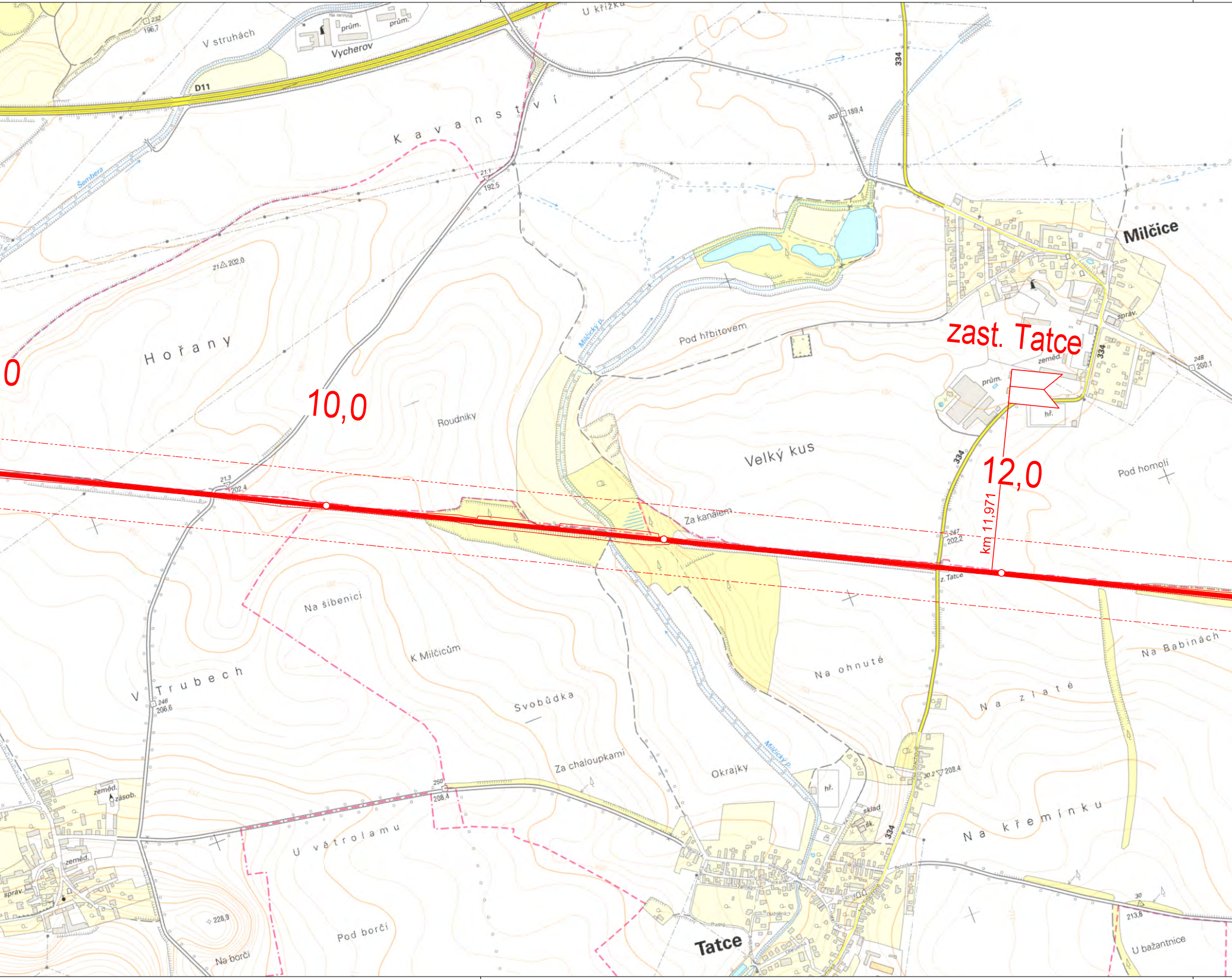
232
196,7
V struhách
prům.
prům.
Vycherov
D11
U křížku
334
203
189,4
K a v a n s t v í
Šembera
21.1
192.5
21
202,0
H o ř a n y
0
10,0
Roudniky
Milčický p.
Pod hřbitovem
Milčice
správ.
zast. Tatce
zeměd.
prům.
hř.
248
200,1
334
12,0
km 11,971
Velký kus
Pod homolí
21.3
202.4
Za kanálem
247
202,2
z. Tatce
Na šibenici
K Milčicům
V T r u b e c h
246
206,6
S v o b ů d k a
N a o h n u t é
N a B a b i n á c h
N a z l a t é
Za chaloupkami
Okrajky
Milčický p.
hř.
sklad
šk.
334
30.2
208,4
250
208,4
U v ě t r o l a m u
N a k ř e m í n k u
zeměd.
zásob.
zeměd.
správ.
228,9
Pod borčí
Na borčí
Tatce
30
213,8
U bažantnice

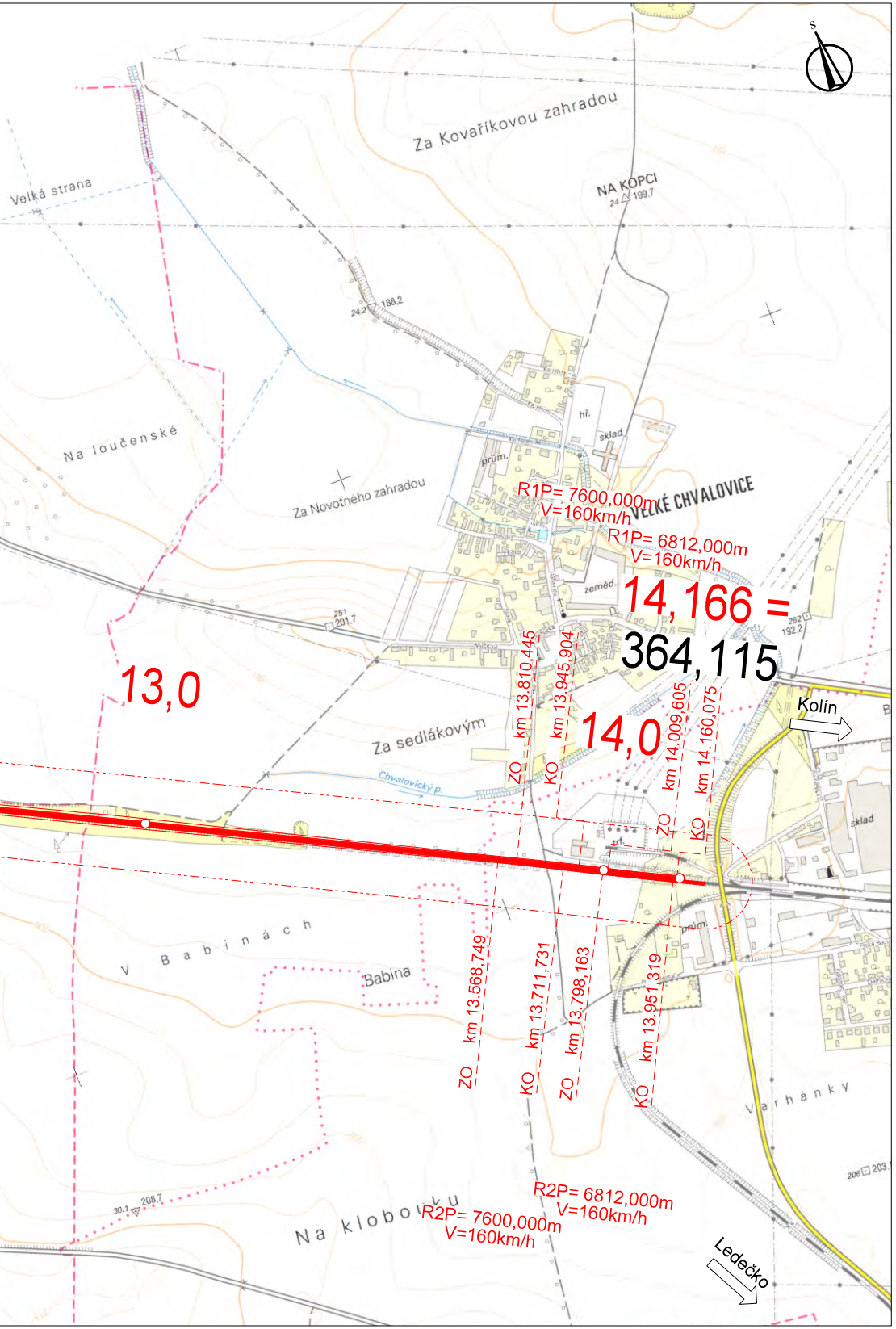
Za Kovaříkovou zahradou
NA KOPCI
199,7
Velká strana
188,2
Na loučenské
Za Novotného zahradou
hř.
sklad
prům.
VELKÉ CHVALOVICE
R1P= 7600,000m
V=160km/h
R1P= 6812,000m
V=160km/h
zeměd.
14,166 =
364,115
251
201,7
262
192,2
13,0
14,0
km 13,810,445
km 13,945,904
km 14,009,605
km 14,160,075
ZO
KO
Kolín
Za sedlákovým
Chvalovický p.
sklad
V Babinách
Babina
km 13,568,749
km 13,711,731
km 13,798,163
km 13,951,319
Varhánky
R2P= 6812,000m
V=160km/h
R2P= 7600,000m
V=160km/h
Na klobouku
208,7
203
Ledečko

VÝŠKOVÝ SYSTÉM Bpv SOUŘADNICOVÝ SYSTÉM S-JTSK

Číslo změny:	*Obsah změny:*	*Datum změny:*
01	-	-
02	-	-
03	-	-

Investor:

Správa železniční dopravní cesty,
státní organizace
Dlážděná 1003/7
110 00 Praha 1

Objednatel:

Správa železniční dopravní cesty,
státní organizace
Stavební správa západ
Sokolovská 278
190 00 Praha 9

Společnost "SP+MOTT VRT Praha - Havlíčkův Brod", správce:

SUDOP PRAHA a.s.
Olšanská 1a, 130 80 Praha 3
tel.: +420 267 094 111
e-mail: praha@sudop.cz

Hlavní inženýr projektu: ING. MARTIN VACHTL

Garant profese: -

Společnost "SP+MOTT VRT Praha - Havlíčkův Brod", společník 2:

Mott MacDonald CZ, spol. s r.o.
Národní 984/15, 110 00 Praha 1
tel.: +420 221 412 800
fax: +420 221 412 810
e-mail: czech@mottmac.com

Zpracovatel části:

SUDOP PRAHA a.s.
Olšanská 1a, 130 80 Praha 3
tel.: +420 267 094 111
e-mail: praha@sudop.cz

Vedoucí střediska:	*Odpovědný projektant SO, IO, PS:*	*Vypracoval:*	*Kontroloval:*
Plišková ING. ANDREA PLIŠKOVÁ	Vachtl ING. MARTIN VACHTL	ING. JAROMÍR TVRDÍK	ING. PAVEL TIKMAN

Název akce:

Územně technická studie
VRT Praha - Havlíčkův Brod

Číslo smlouvy: 15 341 205

Projektový stupeň: ÚTS

Část:

B. Výkresová část
B.3 Situace

Datum: 06/2016

Číslo části: B.3

Název přílohy:

Situace varianta HB2a,
úsek Vykáň - Poříčany

Měřítko: 1:10 000

Počet formátů: 9 x A4

Číslo přílohy: **B.3.2.3**

DOKUMENT LZE UŽÍVAT POUZE VE SMYSLU PŘÍSLUŠNÉ SMLOUVY O DÍLO. ŽÁDNÁ JEHO ČÁST NEMŮŽE BÝT DLE ZÁKONA č.121/2000 Sb. KOPÍROVÁNA NEBO JINÝM ZPŮSOBEM ROZŠIŘOVÁNA BEZ SOUHLASU SUDOP PRAHA a.s.